


TUMAČ PLANSKOG ZNAKOVLJA


[OB-1-1] Obuhvat prostornog plana



[OB-1-1-3001] Obuhvat prostornog plana

[IS-2-1] Elektronička komunikacijska mreža

 [IS-2-1-1001] Međunarodni i/ili međuzupanijski elektronički komunikacijski vod s povezanom opremom

 [IS-2-1-2001] Elektronički komunikacijski vod područnog (regionalnog) značaja s povezanom opremom



[IS-2-1-2101] Građevina/uređaj u nepokretnoj elektroničkoj komunikacijskoj mreži područnog (regionalnog) značaja




[IS-2-1-2102] Građevina/uređaj u nepokretnoj elektroničkoj komunikacijskoj mreži područnog (regionalnog) značaja - planirano



[IS-2-1-2300] Zona elektroničke komunikacijske infrastrukture (zona smještaja odašiljača/stupa pokretne elektroničke komunikacijske mreže) - planirano

[IS-2-2] Sustav veza, odašiljača i radara

 [IS-2-2-1001] Radijski koridori i elektronički komunikacijski vodovi pružatelja usluga zemaljske radiodifuzije od državnog značaja

Naziv prostornog plana:

Prostorni plan uređenja Općine Maruševac

Naziv kartografskog prikaza prostornog plana:

2.2. Komunikacijski sustav

Mjerilo prikaza:

1:25000

Vrsta postupka:

Postupak izrade i donošenja prostornog plana

Faza izrade plana:

Prijedlog prostornog plana za 1. ponovnu javnu raspravu

Oznaka revizije plana:

Odluka o izradi prostornog plana:

Odluka o izradi Prostornog plana uređenja Općine Maruševac (Službeni vjesnik Varaždinske županije broj 97/24)

Javna rasprava:

Javna rasprava provođena je od 19.02.2026. do zaključno s danom 20.03.2026. Prva ponovna javna rasprava provodi se od 01.06.2026. do zaključno s danom 08.06.2026.

Javni uvid:

od 01.06.2026. godine do 08.06.2026. godine, na lokaciji: Općina Maruševac, Maruševac 6, 42243 Maruševac, 08:00-14:00

Javno izlaganje:

dana 03.06.2026. godine, na lokaciji: Općina Maruševac, Maruševac 6, 42243 Maruševac, 13:00

Nositelj izrade prostornog plana:

Varaždinska županija, Općina Maruševac
Jedinstveni upravni odjel

Odgovorna osoba nositelja izrade:

PROČELNICA
Dragica Korpar mag.oec.

Tijelo koje donosi prostorni plan:

Varaždinska županija, Općina Maruševac
Općinsko vijeće

Predsjednik tijela koje donosi prostorni plan:

PREDSJEDNIK OPĆINSKOG VIJEĆA
Josip Špoljar

Stručni izrađivač prostornog plana:

URBIA d.o.o.
Čakovec, Ulica Ivana Gorana Kovačića 10
OIB: 38235822242

Odgovorna osoba stručnog izrađivača:

DIREKTORICA
Vesna Makovec dipl.ing.arh.

Odgovorni voditelj izrade:

Vesna Makovec dipl.ing.arh.

Stručni tim:

Vesna Makovec, dipl.ing.arh.
Mandica Bratković, mag.ing.aedif.

Bruno Makovec, mag.geogr.
Teo Patačko, arh.tehn.

Naziv prostornog plana:

Prostorni plan uređenja Općine Maruševac

Naziv kartografskog prikaza prostornog plana:

2.2. Komunikacijski sustav

Mjerilo prikaza:

1:25000

Vrsta postupka:

Postupak izrade i donošenja prostornog plana

Faza izrade plana:

Prijedlog prostornog plana za 1. ponovnu javnu raspravu

Oznaka revizije plana:

Prostor za digitalni potpis

Odgovorna osoba nositelja izrade:

PROČELNICA

Dragica Korpar mag.oec.

Odgovorna osoba stručnog izrađivača:

DIREKTORICA

Vesna Makovec dipl.ing.arh.

Odgovorni voditelj izrade:

Vesna Makovec dipl.ing.arh.